

СООБЩЕНИЕ О ВОЗМОЖНОМ УСТАНОВЛЕНИИ ПУБЛИЧНОГО СЕРВИТУТА

Администрацией города Нижнего Новгорода рассматривается ходатайство МКУ «ГУММиД» об установлении публичного сервитута на части земельного участка с кадастровым номером 52:18:0070357:38 по адресу: Нижегородская обл., г. Нижний Новгород в целях, предусмотренных п.2 ст.39.37 Земельного кодекса Российской Федерации, для размещения временных сооружений, необходимых для обеспечения строительства объекта транспортной инфраструктуры местного значения: «Участок автомобильной дороги общего пользования местного значения города Нижнего Новгорода «от ул. Академика Сахарова до пересечения с ул. Генерала Ивлиева».

Заинтересованные лица могут ознакомиться с поступившим ходатайством об установлении публичного сервитута и прилагаемым к нему описанием местоположения границ публичного сервитута по адресу:

Нижний Новгород, Кремль, корпус 5, каб. 439, тел. 467 10 51 (департамент градостроительного развития и архитектуры администрации города Нижнего Новгорода).

Время приема заинтересованных лиц: понедельник - четверг с 10:00 до 18:00, пятница с 10:00 до 17:00, обед с 12.00 до 12.48.

Сообщение о поступившем ходатайстве об установлении публичного сервитута размещено на официальном сайте администрации города Нижнего Новгорода в информационно-коммуникационной сети «Интернет» по адресу: Нижнийновгород.рф – О городе – Направления деятельности – Градостроительство и архитектура – Публичные сервитуты.

Кроме того, в соответствии с пунктом 8 статьи 39.42 Земельного кодекса Российской Федерации правообладатели земельных участков, в отношении которых испрашивается публичный сервитут, если их права не зарегистрированы в Едином государственном реестре недвижимости, в течение пятнадцати дней со дня опубликования сообщения в порядке, установленном для официального опубликования (обнародования) правовых актов городского округа, подают в орган, уполномоченный на установление публичного сервитута, заявления об учете их прав (обременений прав) на земельные участки с приложением копий документов, подтверждающих эти права (обременения прав). В таких заявлениях указывается способ связи с правообладателями земельных участков, в том числе их почтовый адрес и (или) адрес электронной почты.

Заинтересованные лица имеют право подать заявления об учете прав на земельный участок по электронной почте dgria@admgor.nnov.ru или по адресу:

603082, Нижний Новгород, Кремль, корпус 5, каб. 439, тел.467 10 51 (департамент градостроительного развития и архитектуры администрации города Нижнего Новгорода) до 03.02.2023 включительно.

Время приема заинтересованных лиц: понедельник - четверг с 10:00 до 18:00, пятница с 10:00 до 17:00, обед с 12.00 до 12.48.

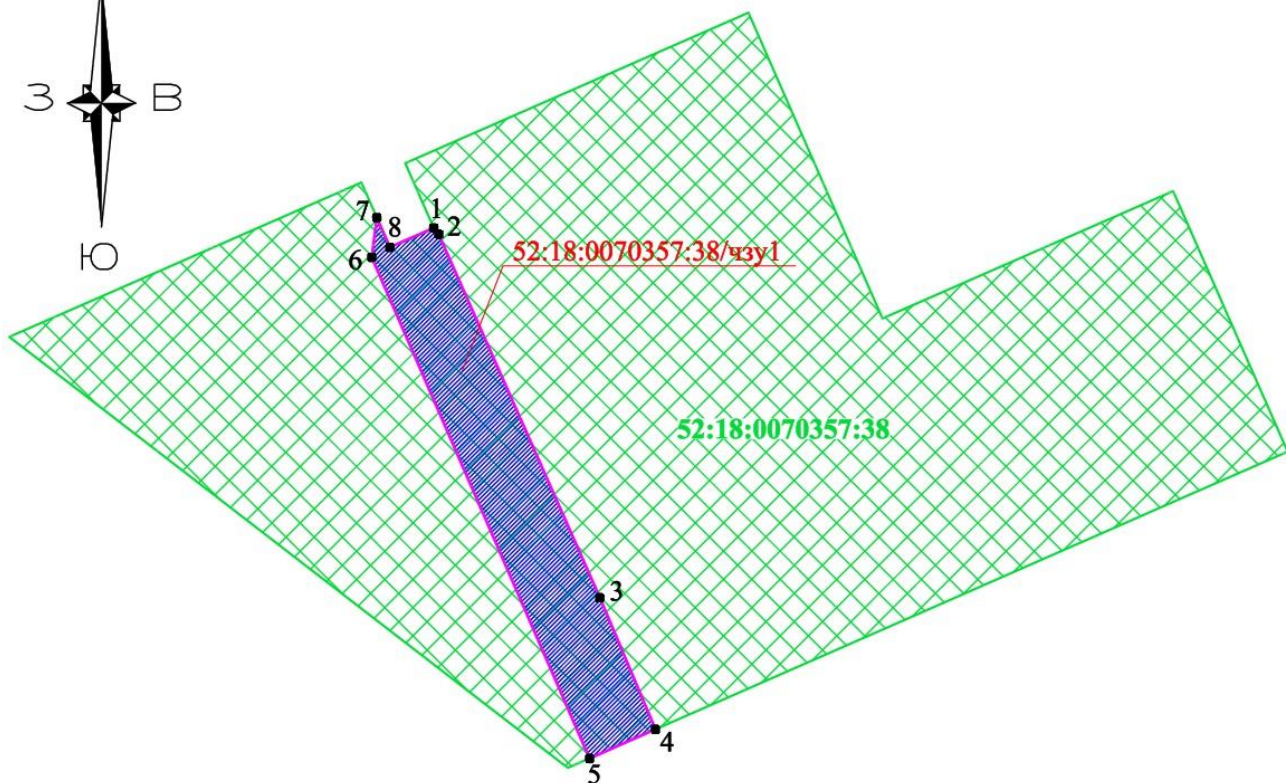
Размещение временных сооружений необходимо для обеспечения строительства объекта транспортной инфраструктуры местного значения:

«Участок автомобильной дороги общего пользования местного значения города Нижнего Новгорода «от ул. Академика Сахарова до пересечения с ул. Генерала Ивлиева» предусмотрены в рамках государственной программы «Обеспечение доступным и комфортным жильем и коммунальными услугами граждан Российской Федерации», документации по внесению изменений в проект планировки и межевания территории, расположенной южнее д.Кузнечиха в Советском районе города Нижнего Новгорода, утвержденной приказом Министерства градостроительной деятельности и развития агломераций Нижегородской области от 06.10.2022 №06-01-03/54 и муниципального контракта от 04.04.2022 № 2Г-22 на выполнение работ по строительству объекта «Участок автомобильной дороги общего пользования местного значения города Нижнего Новгорода от улицы Академика Сахарова до пересечения с улицей Генерала Ивлиева».

Информация о документации по внесению изменений в проект планировки и межевания территории, расположенной южнее д.Кузнечиха в Советском районе города Нижнего Новгорода размещена на официальном сайте Министерства градостроительной деятельности и развития агломераций Нижегородской области mingrad-no.ru.

Указанное сообщение размещено на официальном сайте администрации города Нижнего Новгорода в информационно - коммуникационной сети «Интернет» по адресу: Нижнийновгород.рф.

Схема расположения границ публичного сервитута






Описание местоположения границ сервитута		
Обозначение характерных точек границ	Координаты, м	
	X	Y
1	524215.68	2218853.21
2	524214.69	2218854.02
3	524157.81	2218879.21
4	524137.25	2218887.92
5	524132.67	2218877.60
6	524211.09	2218843.51
7	524217.28	2218844.32
8	524212.66	2218846.35
1	524215.68	2218853.21

Площадь : 978 кв.м.

Метод определения координат: аналитический
Система координат ГСК52

Масштаб 1:1000

Условные обозначения

-  граница публичного сервитута, устанавливаемого в границах зоны планируемого размещения линейного объекта, состоящего из:
-  части земельного участка с кадастровым номером 52:18:0070357:38/чзу1, площадью 978 кв.м.
-  границы земельных участков, сведения о которых внесены в Единый государственный реестр недвижимости

- 1 обозначение характерных точек границ публичного сервитута

Схема подготовлена ИП Зудиным М.И. на основании документации по внесению изменений в проект планировки и межевания территории, расположенной южнее д. Кузнечиха в Советском районе города Нижнего Новгорода, утвержденной Приказом Министерства градостроительной деятельности и развития агломераций Нижегородской области №06-01-03/54 от 06.10.2022 г

Схема подготовлена	ИП Зудин М.И.			
Исполнитель	Зудин М.И.		18.10.2022г.	Система координат: ГСК52
Норм.контроль	Миронова Ю.А.		18.10.2022г.	Архивный номер 2022/4